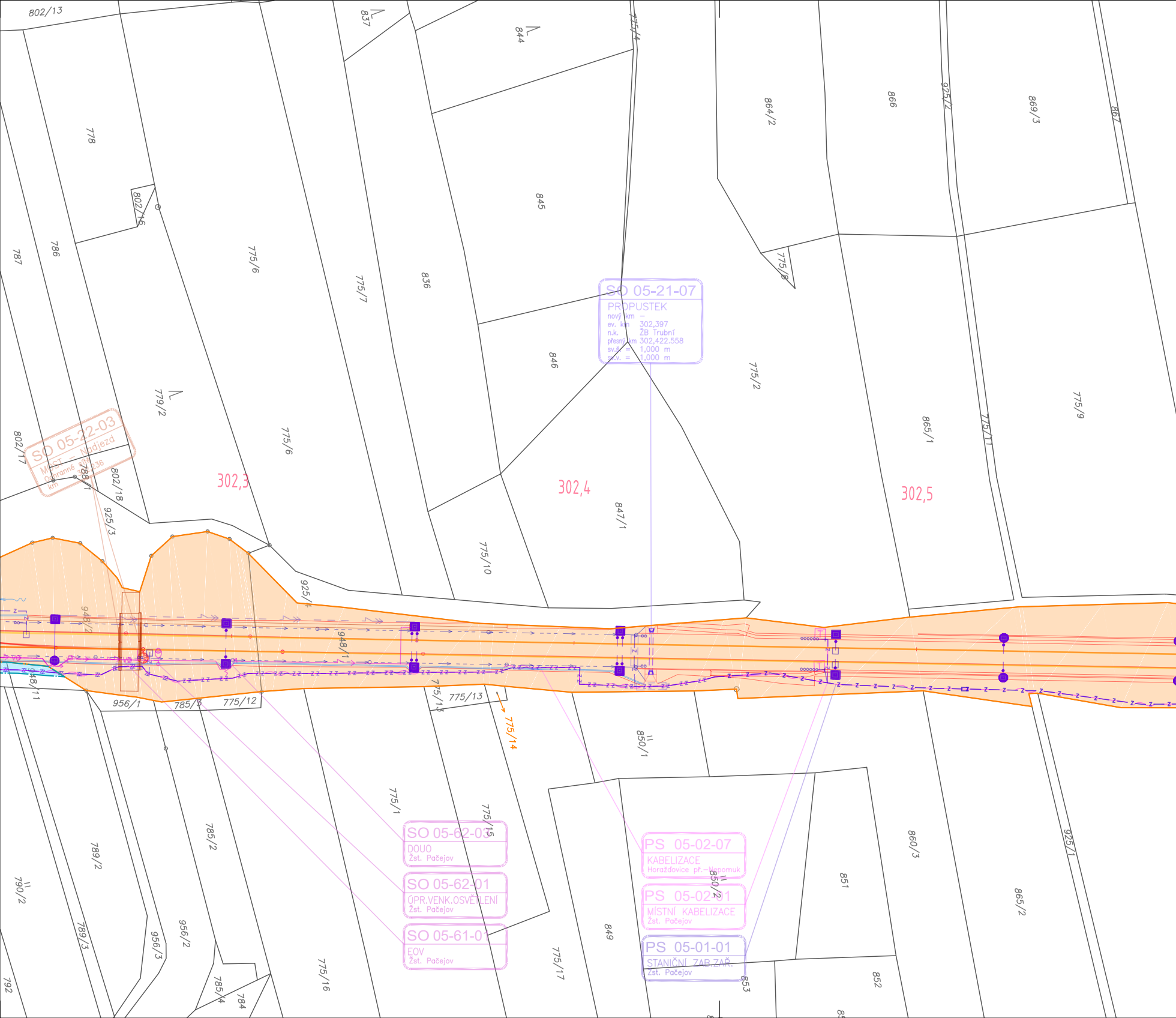
SO 05-21-07
PROPUSTEK
nový km –
ev. km 302,397
n.k. ŽB Trubní
přesný km 302,422.558
sv.š = 1,000 m
sv.v. = 1,000 m
SO 05-22-03
MOST – Nadjezd
Ochranné sítě
km 302,236
302,3
302,4
302,5
SO 05-62-03
DOUO
Žst. Pačejov
SO 05-62-01
ÚPR.VENK.OSVĚTLENÍ
Žst. Pačejov
SO 05-61-01
EOV
Žst. Pačejov
PS 05-02-07
KABELIZACE
Horažďovice př.–Nepomuk
PS 05-02-01
MÍSTNÍ KABELIZACE
Žst. Pačejov
PS 05-01-01
STANIČNÍ ZAB.ZAŘ.
Žst. Pačejov
802/13
837
844
775/4
864/2
866
925/2
869/3
867
778
802/16
786
787
775/6
775/7
836
845
775/8
846
775/2
865/1
775/11
775/9
779/2
802/17
788/1
802/18
925/3
775/6
847/1
775/10
925/4
948/2
948/1
948/11
956/1
785/3
775/12
775/13
775/13
775/14
850/1
775/1
775/15
785/2
789/2
790/2
789/3
956/3
956/2
785/4
784
792
775/16
849
775/17
850/2
851
860/3
865/2
925/1
852
853

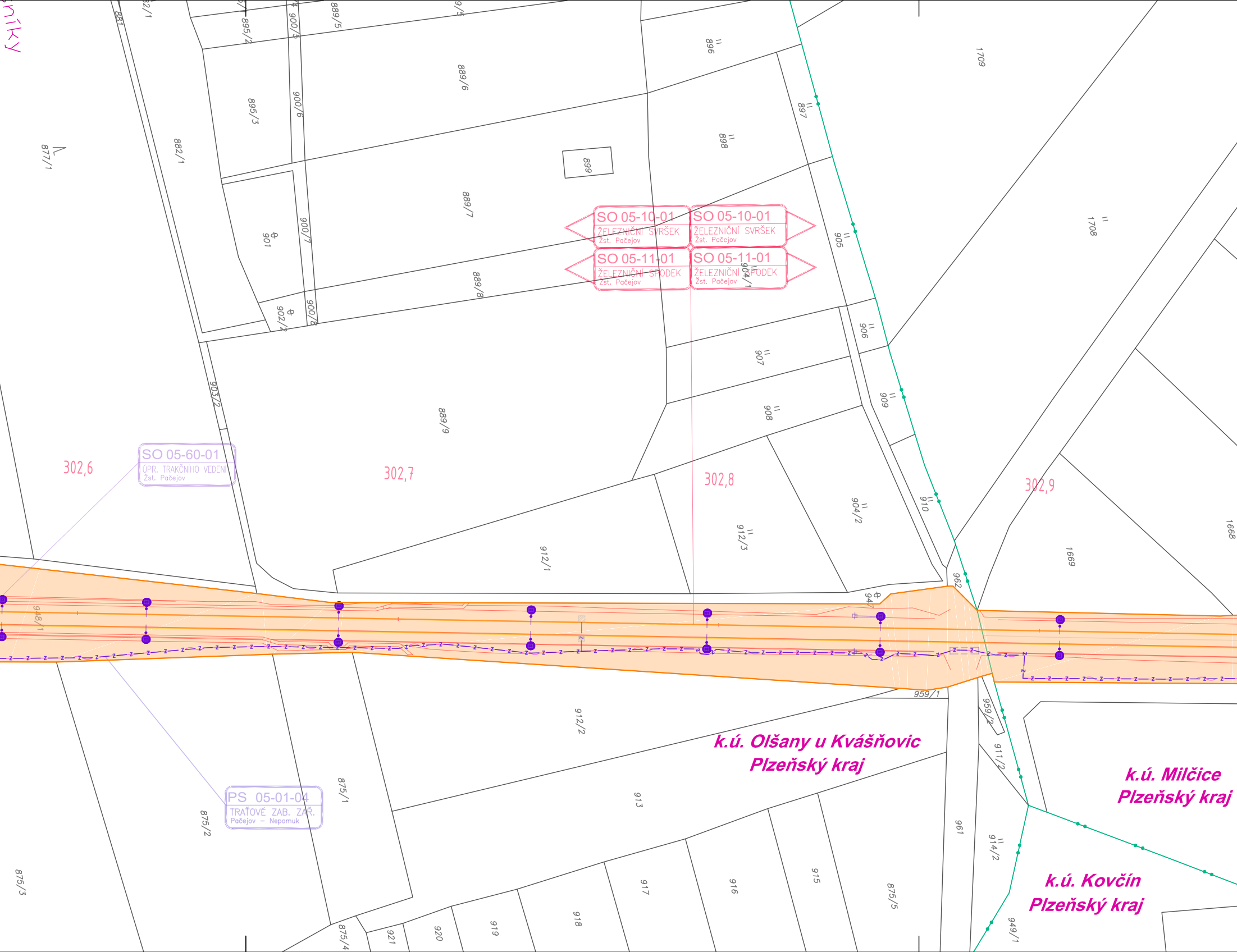
SO 05-10-01
ŽELEZNIČNÍ SVRŠEK
Žst. Pačejov
SO 05-10-01
ŽELEZNIČNÍ SVRŠEK
Žst. Pačejov
SO 05-11-01
ŽELEZNIČNÍ SPODEK
Žst. Pačejov
SO 05-11-01
ŽELEZNIČNÍ SPODEK
Žst. Pačejov
SO 05-60-01
ÚPR. TRAKČNÍHO VEDENÍ
Žst. Pačejov
PS 05-01-04
TRAŤOVÉ ZAB. ZAŘ.
Pačejov – Nepomuk
302,6
302,7
302,8
302,9
k.ú. Olšany u Kvášňovic
Plzeňský kraj
k.ú. Milčice
Plzeňský kraj
k.ú. Kovčín
Plzeňský kraj
877/1
881
882/1
895/2
895/3
900/5
900/6
900/7
900/8
889/5
889/6
889/7
889/8
889/9
899
901
902/2
903/2
896
897
898
905
904/1
906
907
908
909
910
904/2
912/1
912/2
912/3
947
948/1
962
959/1
959/2
911/2
914/2
961
949/1
913
915
916
917
918
919
920
921
875/1
875/2
875/3
875/4
875/5
1709
1708
1669
1668

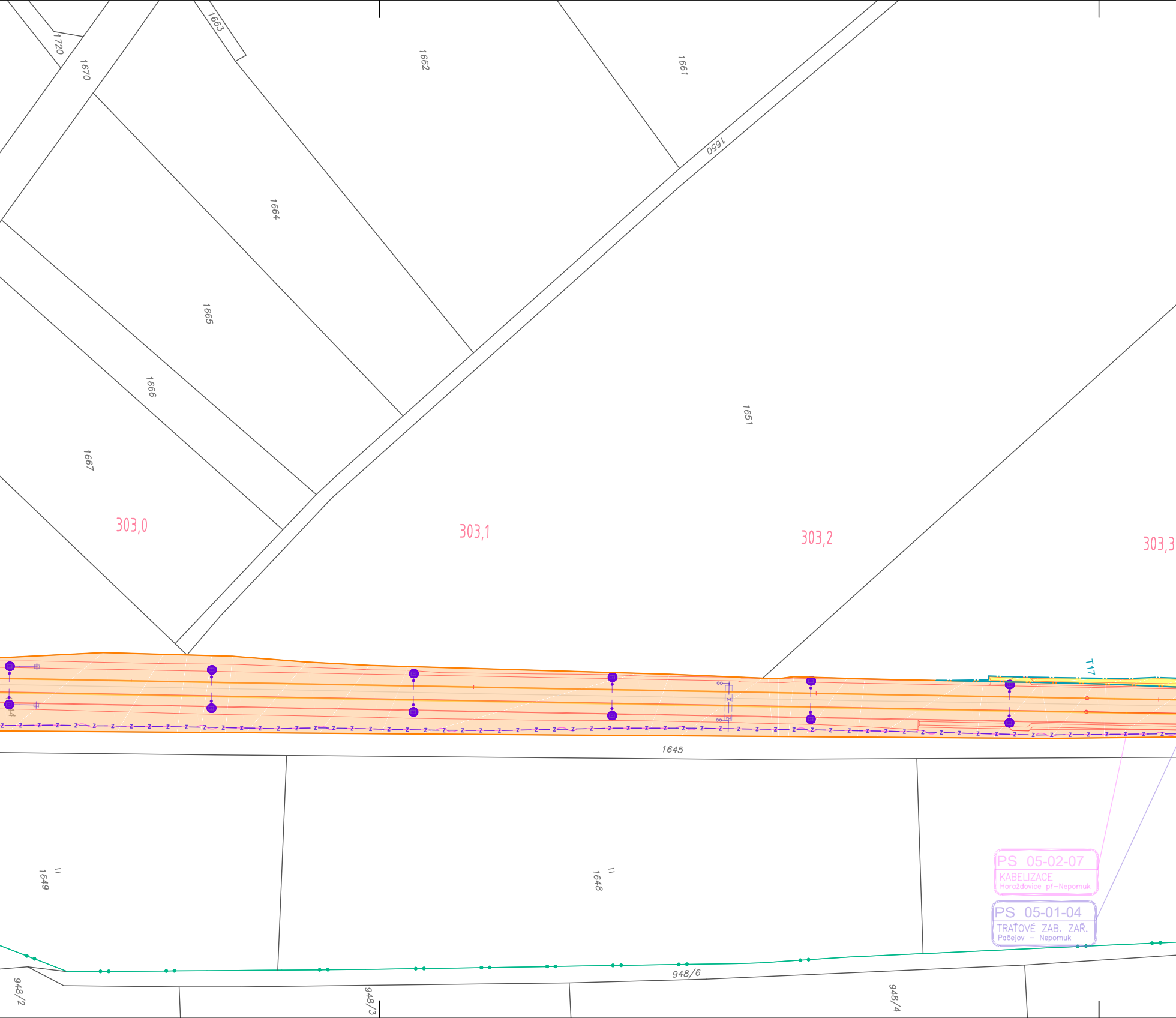
1720
1670
1663
1662
1661
1650
1664
1665
1666
1667
1651
303,0
303,1
303,2
303,3
T17
1645
1649
1648
948/2
948/6
948/3
948/4
PS 05-02-07
KABELIZACE
Horažďovice př–Nepomuk
PS 05-01-04
TRAŤOVÉ ZAB. ZAŘ.
Pačejov – Nepomuk

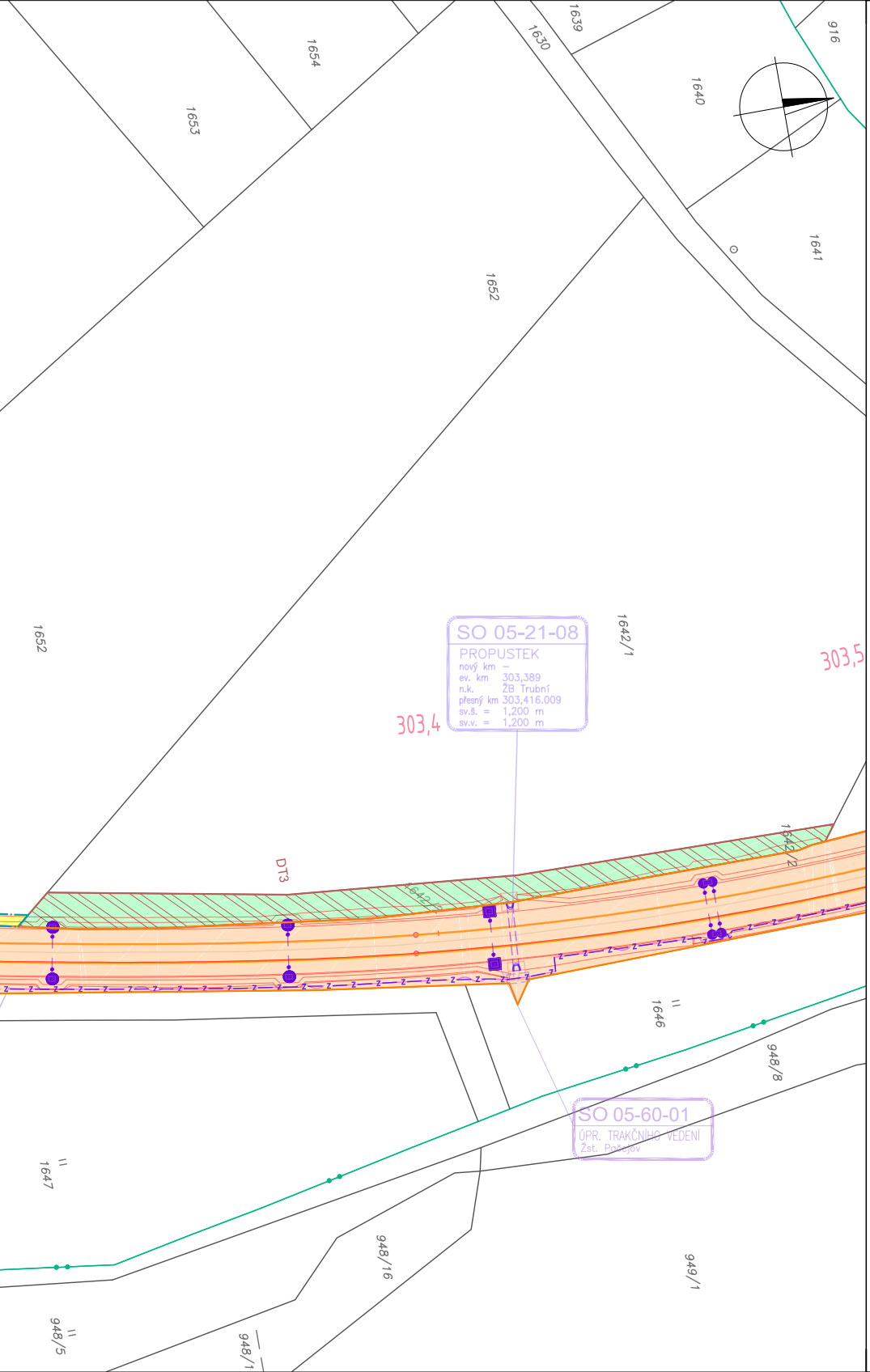
1653
1654
1639
1630
916
1640
1641
1652
1652
1642/1
SO 05-21-08
PROPUSTEK
nový km –
ev. km 303,389
n.k. ŽB Trubní
přesný km 303,416.009
sv.š. = 1,200 m
sv.v. = 1,200 m
303,4
303,5
DT3
1642/2
1646
948/8
SO 05-60-01
ÚPR. TRAKČNÍHO VEDENÍ
Žst. Pačejov
1647
948/16
949/1
948/5
948/1

KLAD VÝKRESŮ - ME SITUACE

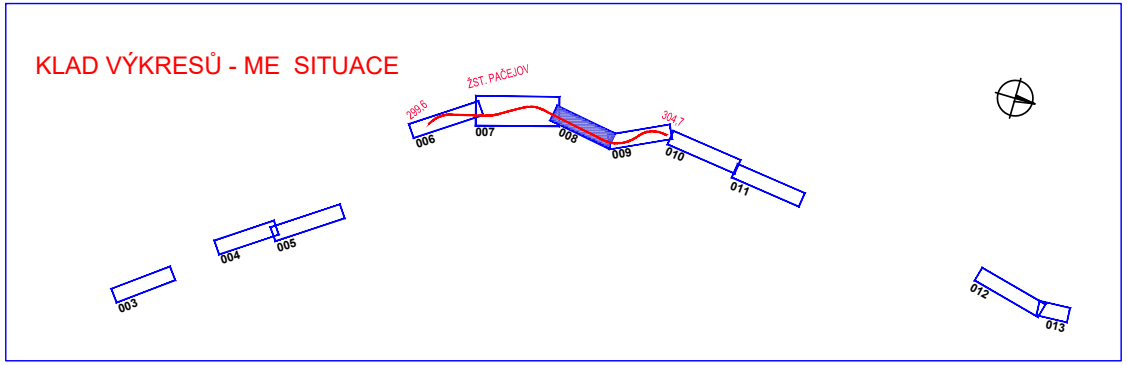
299,6
ŽST. PAČEJOV
304,7
003
004
005
006
007
008
009
010
011
012
013

LEGENDA:

——	HRANICE POZEMKŮ (KATASTR NEMOVITOSTÍ)
— · —	HRANICE POZEMKŮ (ZE–POZEMKOVÝ KATASTR)
—●●—	HRANICE KATASTRÁLNÍHO ÚZEMÍ
▬ · ▬	HRANICE KRAJE
——	NOVÁ KOLEJ
14,9	STANIČENÍ
T10 DN62 D68	ČÍSLO ZÁBORU
— · —	ZÁBOR TRVALÝ – OBEC
— · —	ZÁBOR TRVALÝ – SŽDC
— — —	ZÁBOR DOČASNÝ DO 1 ROKU
——	HRANICE POZEMKŮ INVESTORA
▨	ZAŘÍZENÍ STAVENIŠTĚ
☒	DEMOLICE
▩	VĚCNÉ BŘEMENO
🟩	POZEMKY VE VLASTNICTVÍ ČR, SŽDC s.o. S OCHRANOU ZPF
🟧	POZEMKY VE VLASTNICTVÍ ČR, SŽDC s.o. OSTATNÍ
⬜	POZEMKY VE VLASTNICTVÍ ČESKÝCH DRAH, a.s.
🟨	POZEMKY S OCHRANOU ZPF
🟦	POZEMKY OSTATNÍ
▨	DOČASNÝ ZÁBOR – TRVALÁ ZMĚNA VYUŽITÍ
🟩	ÚMVŽST

EVROPSKÁ UNIE
Evropské strukturální a investiční fondy
Operační program Doprava

Ministerstvo dopravy
Státní fond dopravní infrastruktury

ČISTOPIS 5/2018

Změna:	Název změny:	Datum:	Provedl:	Podpis:

Investor, objednatel:
SŽDC
Správa železniční dopravní cesty
Správa železniční dopravní cesty, státní organizace
Dlážděná 1003/7
110 00 Praha 1

Korespondenční adresa:
Správa železniční dopravní cesty, s. o.
Stavební správa západ
Sokolovská 278/1955
190 00 Praha 9

METROPROJEKT Praha a.s.
nám. I. P. Pavlova 2/1786
120 00 Praha 2
gen. ředitel: Ing. David Krása
tel.: +420 296 154 105
www.metroprojekt.cz
info@metroprojekt.cz

METROPROJEKT

Souprava číslo:

HIP: Podpis:
Ing. Václav KŘIVÁNEK
tel.: **+420 296 154 330**
Specialista profese: Podpis:
Ing. Ladislav POPELA
Stupeň: **DSP**

Název a účel díla:

Peronizace v žst. Pačejov
a zvýšení rychlosti v km 299,650-304,009

Zpracovatelské středisko:
S-60
tel.: **+420 296 154 247**
Vedoucí střediska: Podpis:
Ing. Petr ZOBAL
Odpovědný projektant: Podpis:
Jindřich Zelenka

Název části díla:

GEODETICKÁ DOKUMENTACE
MAJETKOPRÁVNÍ ČÁST

I.
I.2

Vypracoval: Podpis:
Ing. Kateřina DREHEROVÁ
Kontroloval: Podpis:
Jindřich ZELENKA
Skart. znak: **V20/2039** Datum: **05/2018**
Počet formátů: **8 x A4** Měřítko: **1: 1 000**

Název přílohy:

PŘEDBĚŽNÝ VÝKRES VÝKUPU POZEMKŮ

Číslo desek.:

Číslo příl.:
008

IČD:	17	7163	03	02	00	00